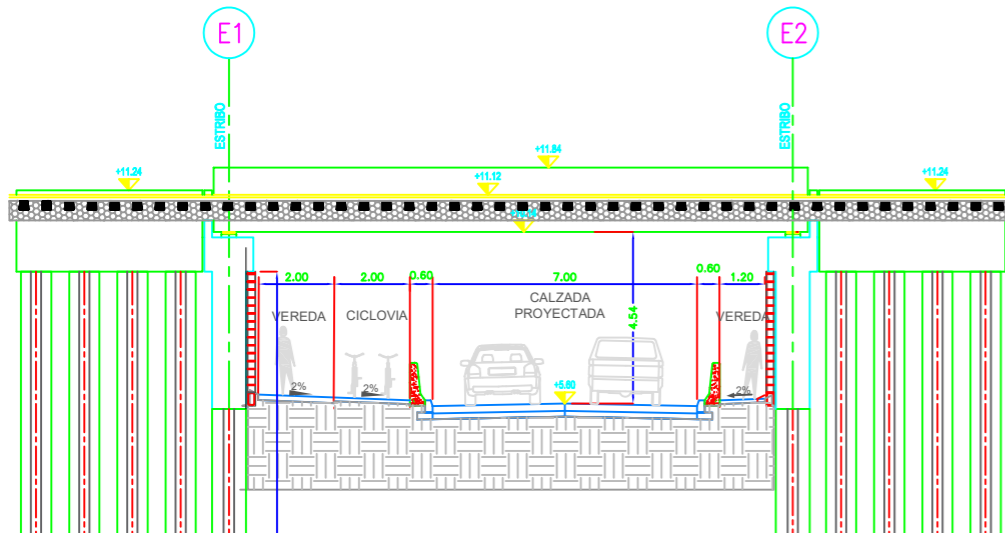
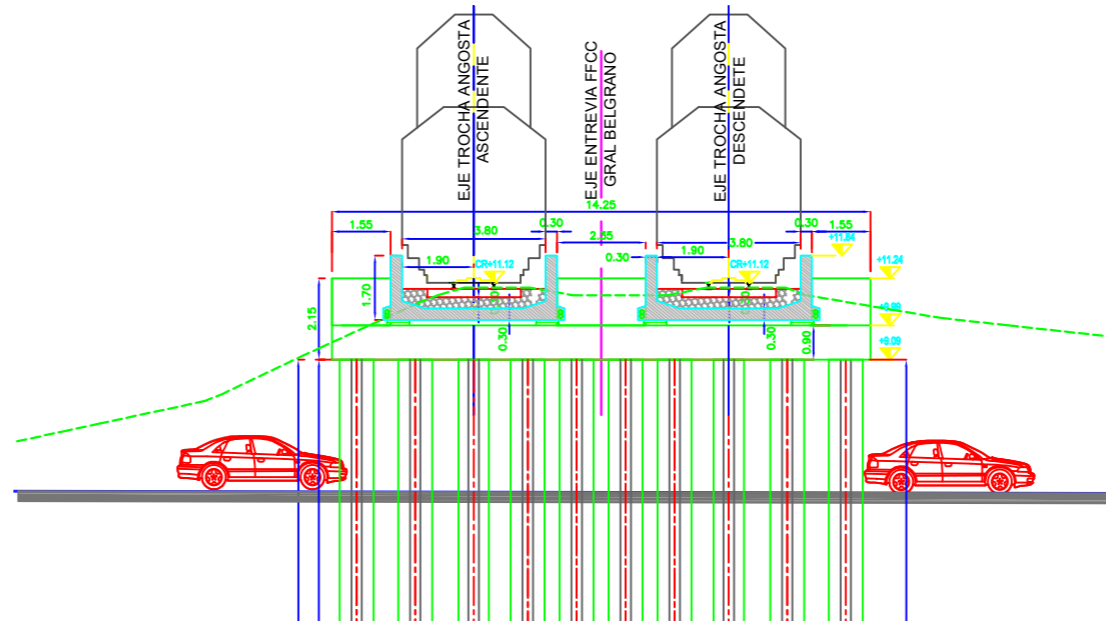


# PASO BAJO NIVEL CAMINO DE BORDE Pr 23+479 L/R LGB RETIRO - VILLA ROSAS

CORTE LONGITUDINAL Esc: 1:100



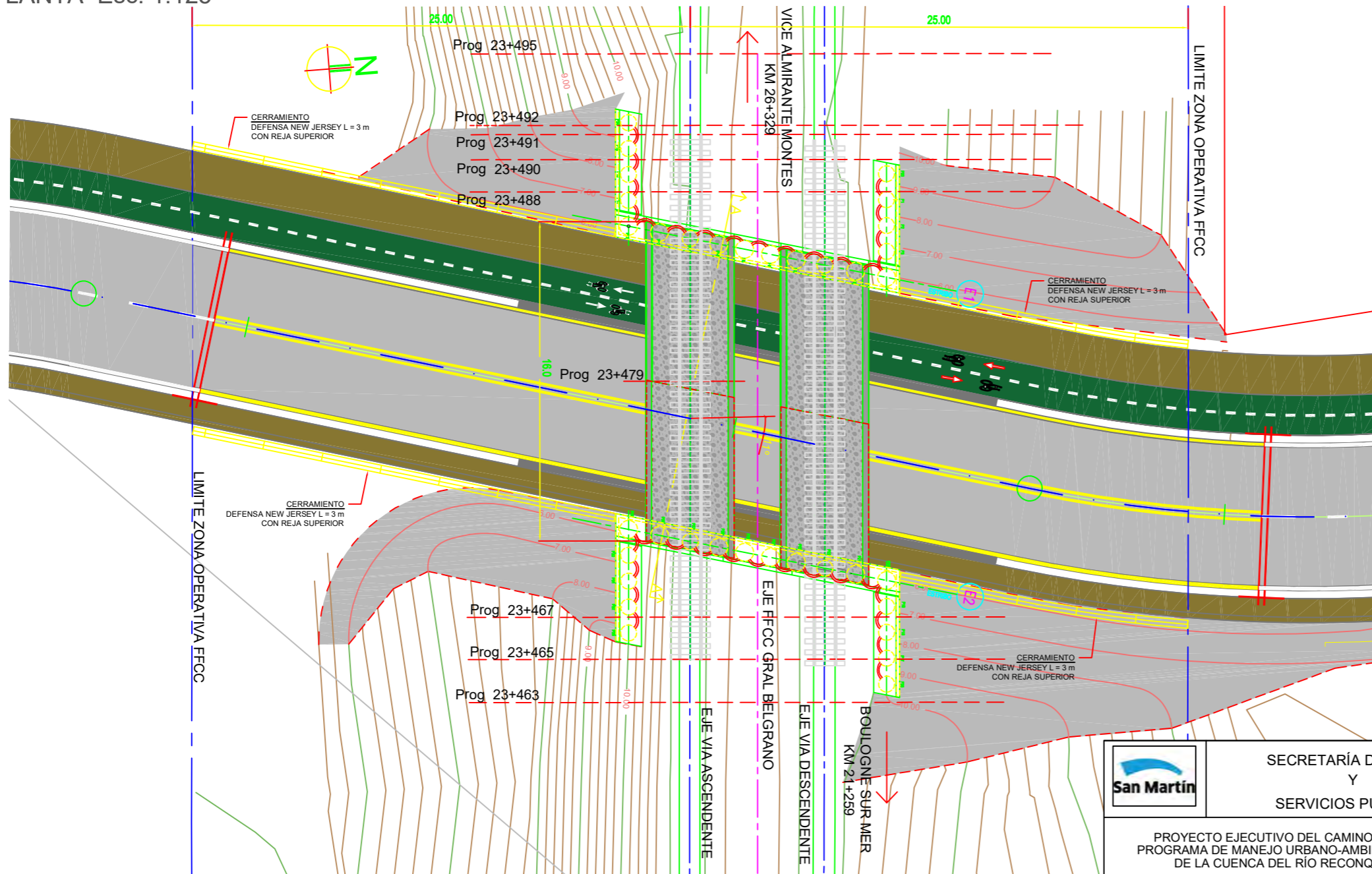
CORTE TRANSVERSAL Esc: 1:100



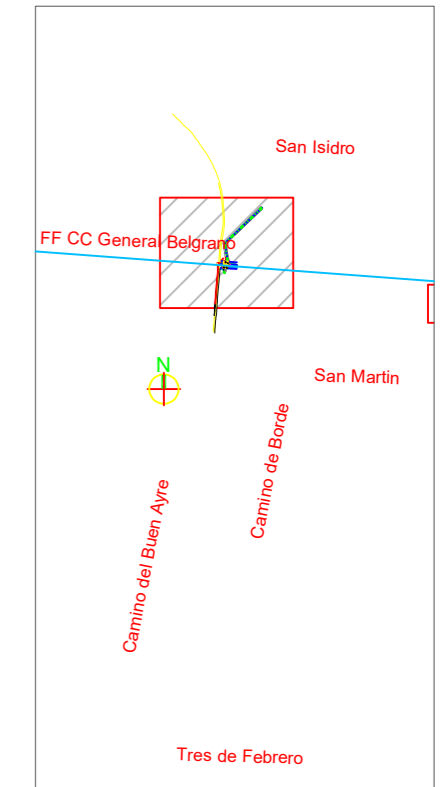
## CLASIFICACION (SETOP):

Tramo y Progresiva Proyecto Vial		T6 - Pr 0+051
Progresiva FFCC		23+479
Latitud		34°30'22.11"S
Longitud		58°35'20.94"O
Ancho de Calzada		7.00
Clasificación	4.1.	Urbano
Características del cruce	4.2.-4.3	BAJO NIVEL
Accesibilidad	4.5.	PUBLICO
Red Ferroviaria	5.2.1.	RMP
Red Vial Urbana	5.2.2.	RPU
Visibilidad	5.2.3.3.	INSUFICIENTE
Tránsito Automotor	5.2.4.	ALTO
Pendiente de la Vía Férrea (%)	5.2.5.	0
Pendiente del Camino (%)	5.2.6.	1
Señalización	6.2.	DN

PLANTA Esc: 1:125



## CLAVE



PDN LATITUD 34°30'22.11"S - LONGITUD 58°35'20.94"O



SECRETARÍA DE OBRAS  
Y  
SERVICIOS PÚBLICOS

## DETALLE GENERAL CRUCE BAJO NIVEL

CRUCE BAJO NIVEL KM 23+479 FERROCARRIL BELGRANO NORTE - CAMINO DE BORDE

PROVINCIA: BUENOS AIRES

REPRESENTANTE TÉCNICO:	INSPECCIÓN:	PLANO N°:
NOMBRE:	REVISIÓN:	FECHA:

PROYECTO EJECUTIVO DEL CAMINO DE BORDE  
PROGRAMA DE MANEJO URBANO-AMBIENTAL SOSTENIBLE  
DE LA CUENCA DEL RÍO RECONQUISTA